

# 1/1000 ÖLÇEKLİ STADYUM CADDESİ KORUMA AMAÇLI İMAR PLANI AÇIKLAMA RAPORU

## PLANLAMA ALANININ KONUMU;

İli: Bursa

İlçe: Osmangazi

Mahallesi: Gaziakdemir

Plan Adı: 1/1000 Ölçekli Stadyum Caddesi Koruma Amaçlı İmar Planı

Ada/Parsel: 3907 ada, 3 parsel

## 1. PLANLAMA ALANININ KONUMU

Plan değişikliğine konu alan, toplam büyüklüğü yaklaşık 61.318,99 m<sup>2</sup> (6,1 ha) olup, Osmangazi İlçesi, Gaziakdemir Mahallesi, 3907 ada, 3 parselin mülkiyeti Beden Terbiyesi Genel Müdürlüğüne aittir.



Plan Değişikliğine konu parsel, 3907 ada, 3 parsel üzerinde ise Atatürk Stadyumu, Atatürk Kapalı Spor Salonu ve Kapalı Yüzme Havuzu yer almaktadır.

## **2. YAPILAN İNCELEME VE ARAŞTIRMALAR;**

### **2.1. Fiziksel Yapı**

#### **2.1.1. Topografya**

Bursa ilinin topografyasını birbirinden eşiklerle ayrılmış çöküntü alanları ile dağlar belirler.

Bursa ilinin yaklaşık % 35' ini dağlar, % 17' sini ovalar kaplar. Bursa ovasındaki tarım arazilerinde ağırlıklı olarak sulı tarım yapılmaktadır.

#### **2.1.2. Akarsu ve Göller**

İlin en önemli akarsu kaynağı Nilüfer Çayı ve kollarıdır. Deliçay, Akarsu Deresi, Kaplıkaya Deresi, Ayvalı Deresi il merkezinin diğer önemli akarsularıdır.

Uluabat ve İznik gölleri ise Türkiye'nin önemli göllerindendir.

#### **2.1.3. İklim**

Bursa iklimi Akdeniz ile Karadeniz arasında geçiş özelliği göstermektedir. Sert ve kurak bir iklim özelliği görülmemektedir. En çok yağış kış ve ilkbahar aylarında almaktadır. Merkez ilçenin yıllık sıcaklık ortalaması 14.4 derecedir. Ortalama sıcaklık Ocak ayı için 5.1, Temmuz ayı için 24.1 derecedir. Ortalama sıcaklık kış ayları için 5 derece, yaz ayları için 24 derecedir.

49 Yıllık verilere göre aylık ortalama yağış miktarı 60.8 mm.'dir. Söz konusu dönemdeki aylık ortalamaları göz önüne alındığında en çok yağışın Aralık ayında, en az yağışın ise Ağustos ayında olduğu görülmektedir. Yıllık ortalama yağışlı günler sayısı 115.7'dir. Ortalama olarak yılda 10 gün süre ile kar kaplı kalmaktadır.

#### **2.1.4. Bitki Örtüsü**

Bursa, bitki örtüsü bakımından çeşitlilik göstermektedir. Bursa'nın toplam alanının % 30' unu ekili dikili alanlar, % 1.67' sini nadas alanları ve % 5.14' ünü ise işlenmeyen tarım arazisi oluşturmaktadır.

Marmara Denizi kıyısında ve İznik Gölü kıyısındaki yerleşmelerde zeytin yetiştirilmektedir. Uludağ ve Milli Park sınırları içinde, Orhanlı ve Keles ilçeleri çevrelerinde orman alanları bulunmaktadır. Karacabey ve Mustafakemalpaşa Ovalarında Büyük mera alanları da bulunmaktadır.

Merkezde maki türleri yer alırken, yüksek yerlerde kayın, gürgen, meşe, köknar ve çınar ağaçlarının bulunduğu ormanlar ve fundalık alanlar bulunmaktadır.

#### **2.1.5. Toprak Kabiliyeti**

Bursa'da 1. sınıf topraklar genellikle düz ve sulanabilir alanlarda yer almaktadır. Daha çok alüviyal kahverengi orman, kireçsiz kahverengi orman, rendina, hidromafik alüviyal ve vertisol topraklar bulunmaktadır. Tarım için uygun toprak bünyesi vardır.

#### **2.1.6. Doğal afet hareketlilik ve değerlendirmeler**

Planlama alanı ve yakın çevresi Bayındırlık ve İskan Bakanlığı "Türkiye Deprem Bölgeleri Haritası"na göre I. Derece deprem bölgesi sınırında yer almaktadır (harita) Bu nedenle tüm deprem hesaplarında zeminin alüvyon özellikleri nedeniyle I. Derece Deprem Bölgesine ait katsayıların kullanılması gereklidir bulunmuştur.

Bursa Merkez ve yakın çevresi, kuzeyinden geçen Kuzey Anadolu Fayı (KAF)'nın üzerinde gelişen sismik hareketlerin etkisinde kalmaktadır. Kuzey Anadolu Fayı, Akyazı ve Göynük arasında iki kola ayrılmaktadır.

Afetler yasasına göre alanda olası deprem, su baskını, yer kayması ve kaya düşmesi riski ve tehlikesi değerlendirilmiştir.

Planlama alanı genelde düz bir topografya ya sahiptir ve mevcut yerleşim alanlarında heyelan ve/veya kaya düşmesi gibi riskler mevcut değildir. Aynı zamanda çalışma alanında herhangi bir su baskını tehlikesi de mevcut değildir. Ancak daha önceki bölümlerde tartışılan bölgenin sismik aktivitesi yüksek olup, çalışma alanı 1 ve 2.nci derece deprem bölgesi sınırında yer almaktadır.

Afetler yasası kapsamında verilen afet durumunda deprem hariç hiç birisi bölgede gözlenmemektedir. Ancak sahadan geçen çok sayıda sulu ve kuru derenin mevcut olması nedeniyle bölgede su baskını tehlikesi olmamakla birlikte bu derelerin durumu DSİ tarafından verileri plana yansıtılmıştır.

## 2.2. Demografik Yapı

Osmangazi ilçe geneli itibariyle 2017 yılı nüfusu 856770 kişi, yüzölçümü 11710.4 hektardır. Osmangazi' de Kent nüfusunun belediye nüfusuna oranı (%96)'dır. Osmangazi, Bursa İlinde Merkez Batı bölgesinde Kent Nüfusunun toplam nüfusa oranının (%95) üstünde, tüm il bazında (%77) ve Ülkedeki oranında (%64.90) üstündedir.

Planlama için nüfus kabulü, 2025 yılı için ortalama 642.918 kişi alınmıştır.

## 2.3. Sektörel Hareketlilik

Bursa, ülke ekonomisine sağladığı katma değer açısından İstanbul, Kocaeli ve İzmir'den sonra 4' üncü sırada yer almaktadır. Türkiye genelinde sosyo-ekonomik gelişmişlik sıralamasında ise Bursa, İstanbul, Ankara, İzmir ve Kocaeli'den sonra 5. nci sıradadır.

Bursa İli'nin Türkiye GSMH'sine katkısı 1980 yılında % 3.2, 1990 yılında %3.5, 2000 yılında %3.7, 2004 yılında %3.9 olmuştur. Buna göre DİE tarafından tüm Türkiye için yaklaşık 300 milyar dolar olarak açıklanan GSMH'nin 12 milyar dolar kısmını Bursa karşılamıştır.

Türkiye ekonomisinde önemli yeri olan Bursa ilinde kişi başına düşen GSYİH 2000 yılı rakamlarına göre 3.491 USD olup bu rakam Türkiye ortalamasının (2.941) üzerindedir. İşgücünün istihdamı açısından bakıldığında; Türkiye genelinde Bursa ili 13. sırada yer almaktadır. 1970 yılında il genelindeki istihdam 390.447 iken, 1990 yılında yüzde 69,7 artışla 662.517'e yükselmiştir. il genelinde ve planlama bölgesinde; istihdamın sektörlere göre dağılımı aşağıdaki tablolarda verilmiştir: Sektörler; Tarım, Sanayi ve Hizmetler sektörü olarak üç ana kategoride incelenmiştir.

**Tablo 1: Bursa İlinde Sektörel Dağılım**

Sektörler / Yıllar	1980	%	1990	%	2000	%
Tarım	257.699	51,98	265.520	40,08	277.075	33,56
Sanayi	114.684	23,13	207.164	31,27	270.059	32,71
Hizmetler	123.430	24,89	189.833	28,65	278.397	33,72
Toplam (çalışan sayısı)	495.813	100,00	662.517	100,00	825.531	100,00
İl Nüfusu	658.455		1.225.089		2.125.140	
Çalışan Nüfus %	75,30		54,08		38,85	

Kaynak: TÜİK

Tarım sektörü; 1990'da, 1980 yılına göre; 1.03 oranında gelişme, 2000'de 1.07 oranında gelişme sağlamıştır. Sanayi sektörü 1990'da 1,8 oranında gelişme, 2000'de 2,3



oranında gelişme sağlamıştır. Hizmetler sektörü, 1990 yılında 1,5 oranında, 2000’de ise 2,2 oranında gelişme sağlamıştır

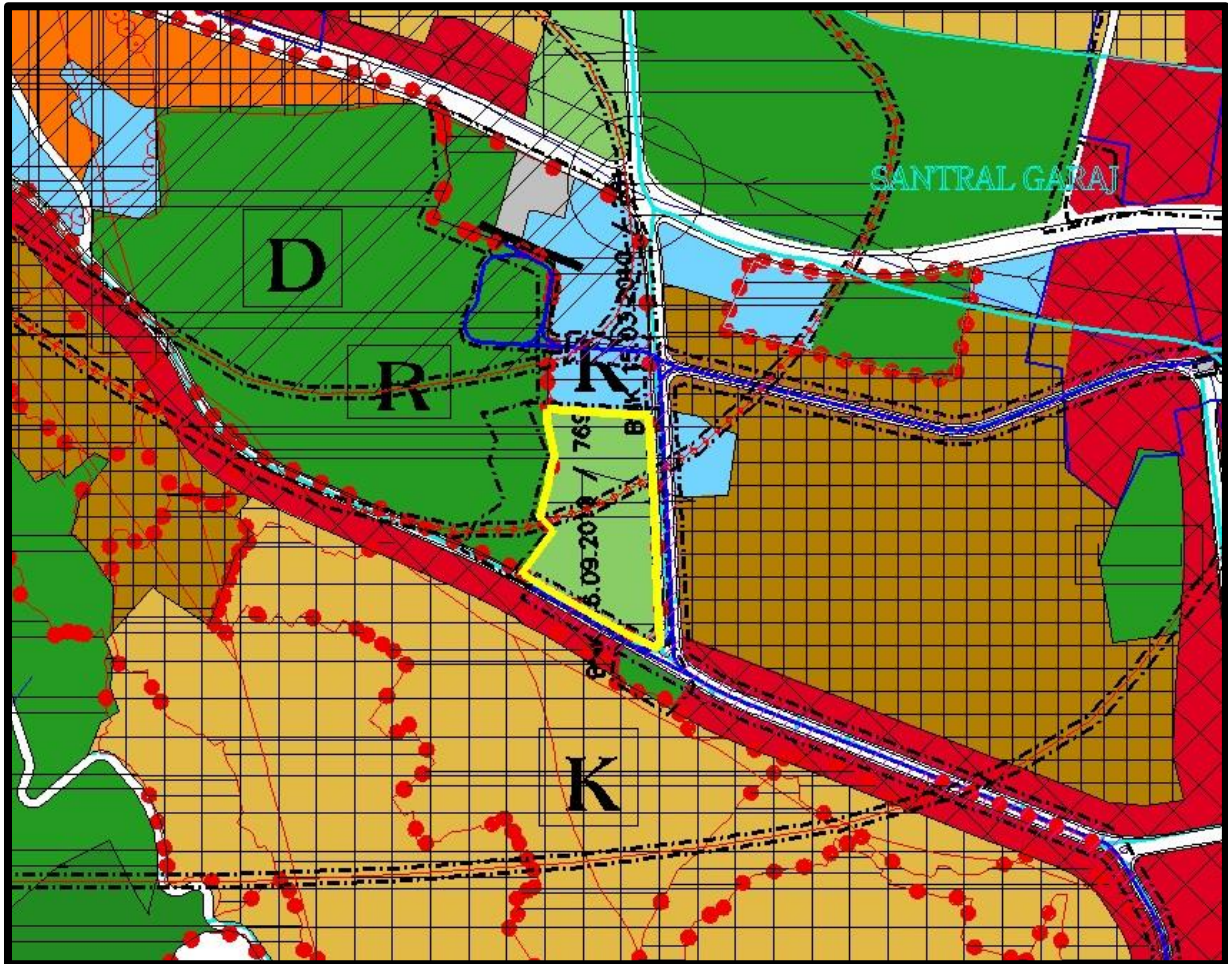
#### 2.4. Planlama alanı ile ilgili tarih ve tarihi ve doğal miras araştırmaları

Bölge sahip olduğu tarihi ve turistik alanlar barındırdığı doğal güzellikler görsel değerler olarak karşımıza çıkmaktadır. Bu alanlar kent merkezinde bulunan Ulucami ve Bedesten alanı, camiler, Bursa Kalesi ve Osmangazi Türbesi başlıca tarihi mekanları oluşturmaktadır. Bölgede bulunan Bursa Kalesi Tophane alanı kent içindeki en hakim görü noktası olarak karşımıza çıkmaktadır. Bölgenin kuzey doğusunda bulunan İsmetiye kırsal yerleşiminin doğusunda bulunan tepe noktaları çevreye hakim görü noktalarıdır. Ayrıca bölgenin kuzey kesimi düz tarım alanlarının bulunduğu doğal yapıda alanlardır.

### 3. MEVCUT ONAYLI İMAR PLAN KARARLARI

#### 3.1 1/25000 ÖLÇEKLİ NAZIM İMAR PLANI

Plan değişikliğine konu alan, 1/25000 Ölçekli Merkez Planlama Bölgesi Nazım İmar Planında “Kentsel ve Bölgesel Spor Alanında, Kentsel Sosyal Donatı Alanında ve Kentsel Sit kalmaktadır.



Resim 1: 1/25000 Ölçekli Merkez Planlama Bölgesi Nazım İmar Planı

#### 3.1.1. PLAN NOTU

##### 7.5. Kentsel Sosyal Donatı Alanları;

*Bu alanlar kapsamında her türlü özel ya da resmi sağlık, eğitim, spor, sosyal ve kültürel tesisler ile sosyal ve kültürel işlevle uyumlu turizm tesisleri, ibadet yerleri, idari ve sosyal tesisler, ticaret, park ve yeşil alanlar gibi konut ve çalışma alanlarının ihtiyacı olan ve yasanın öngördüğü kentsel, sosyal ve teknik altyapı alanlarıdır.*



Alt ölçek planlarda bu alanlar konut alanlarında önerilen nüfusun gerektirdiği donatılar için kullanılabilir.

### 9.5. Kentsel ve Bölgesel Spor Alanları;

Bu alanlarda kentin ihtiyacına yönelik futbol, basketbol, voleybol, tenis, yüzme, atletizm, buz pateni vb gibi her türlü açık ve kapalı spor tesisleri yer alacaktır.

Planda gösterilen bu alanların korunarak bulundukları yerde geliştirilmeleri esastır.

### .XI. Sit alanları

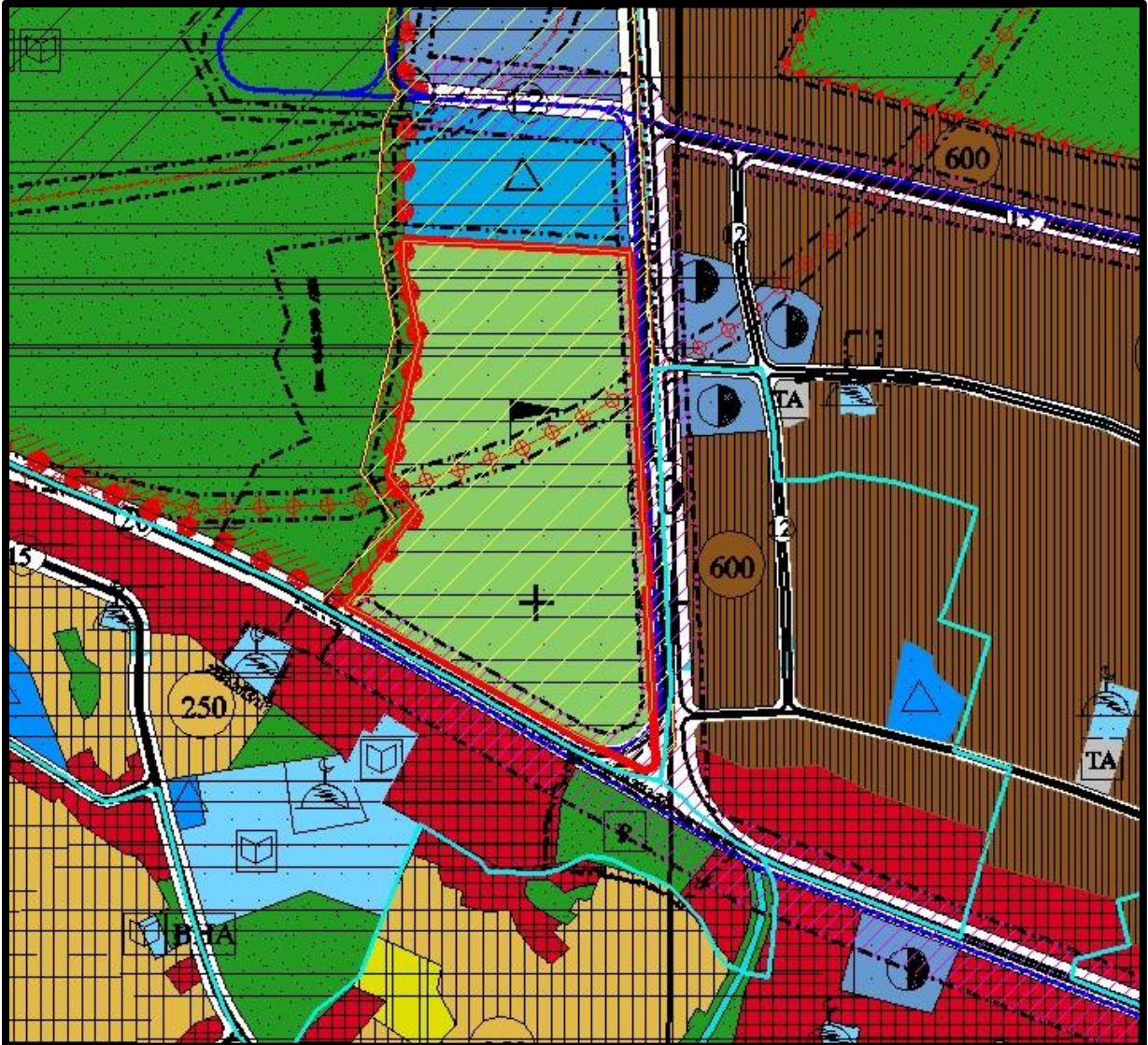
Bu alanlarda Kültür Ve Tabiat Varlıklarını Koruma Kurulu'nun ilke kararlarına ve çevre düzeni planı kararlarına aykırı olmamak kaydıyla bursa kültür ve tabiat varlıklarını koruma kurulu kararlarına uyulacaktır.

Sit alanlarında ilke kararları dikkate alınarak plan kararları getirilmiş olup, bursa kültür ve tabiat varlıklarını koruma kurulu kararı alınmadan nazım ve uygulama imar planları yapılamaz.

Sit alanlarında bursa kültür ve tabiat varlıklarını koruma bölge kurulunca plan kararlarının uygun bulunması halinde uygulamaya geçilir

### 3.2. 1/5000 ÖLÇEKLİ NAZİM İMAR PLANI

Plan değişikliğine konu alan, 1/5000 Ölçekli Osmangazi Nazım İmar Planında 3907 ada, 3 parsel, "Spor Alanı"nda kalmaktadır.



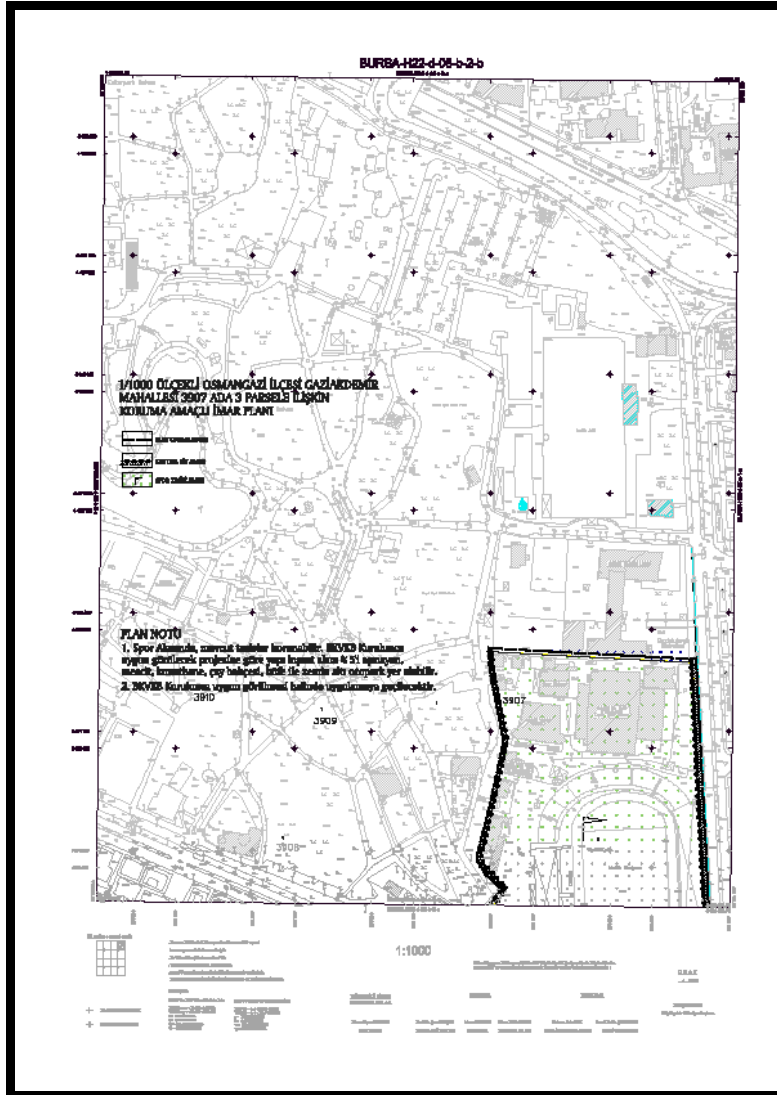
Resim 2: 1/5000 Ölçekli Osmangazi Nazım İmar Planı

### 3.2.1. PLAN NOTU

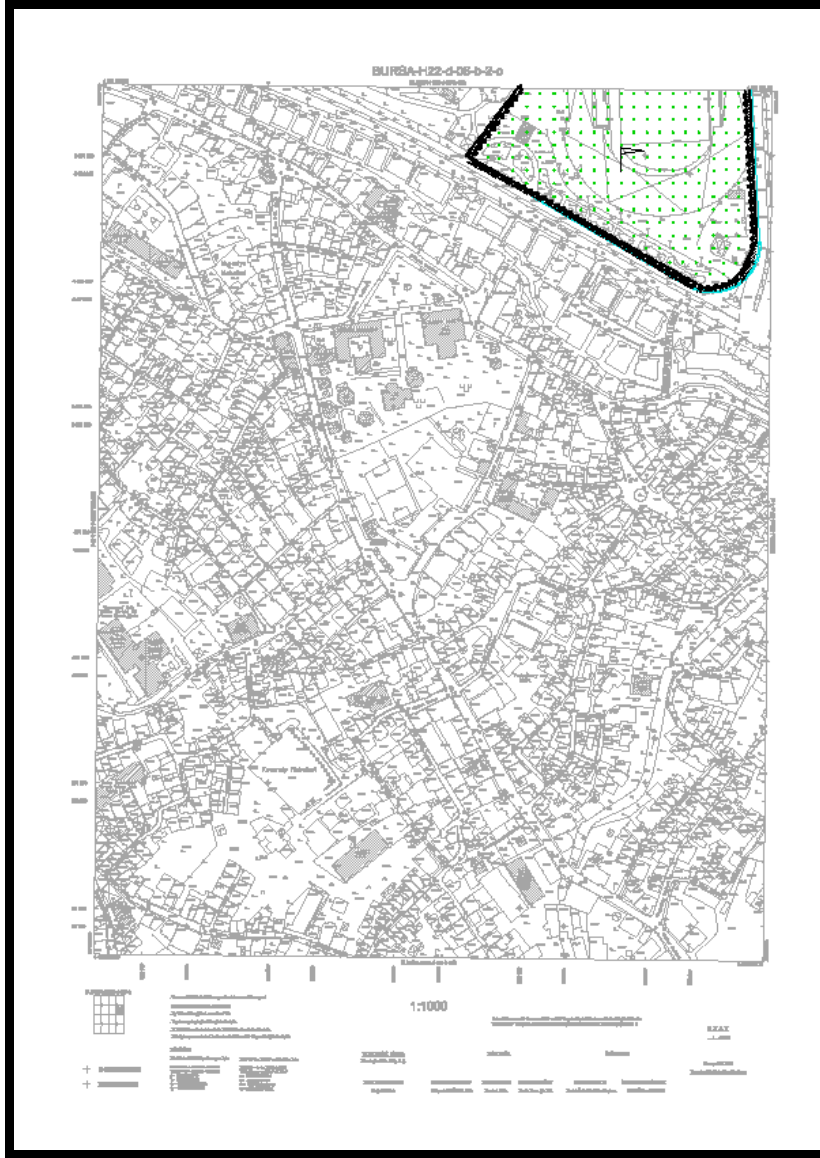
1.BURSA KÜLTÜR VE VARLIKLARI KORUMA BÖLGE KURULU TARAFINDAN AYNEN UYGUN GÖRÜLMESİ HALİNDE UYGULAMAYA GEÇİLECEKTİR.

### 3.3. 1/1000 ÖLÇEKLİ UYGULAMA İMAR PLANI:

1/1000 Ölçekli Stadyum Caddesi Koruma Amaçlı İmar Planında, 3907 ada 3 parsel, “Spor Tesisi Alanı”nda kalmaktadır.



Resim 3: 1/1000 Ölçekli Koruma Amaçlı İmar Planı (1.Pafta)



**Resim 4: 1/1000 Ölçekli Koruma Amaçlı İmar Planı (2.Pafta)**

### **3.3. PLANLAMA KARARI:**

Bursa Büyükşehir Belediye Meclisinin 03.12.2013 tarih ve 1312 sayılı kararı ile onaylanan 1/5000 Ölçekli Osmangazi Nazım İmar Planı değişikliği ve 1/1000 ölçekli Koruma Amaçlı İmar Planı Bursa Kültür Varlıklarını Koruma Bölge Kurulunun 21.03.2014 tarih ve 3039 sayılı kararı değiştirilerek uygun bulunmuştur.

Bursa Kültür Varlıklarını Koruma Bölge Kurulu'nun 21.03.2015 tarih ve 3039 sayılı kararı ile değiştirilerek uygun bulunan ve kurul kararı doğrultusunda Bursa Büyükşehir Belediye Meclisi'nin 20.05.2014 tarih ve 518 sayılı kararı ile onaylanan 1/5000 Ölçekli Osmangazi Nazım İmar Planı değişikliği ile 1/1000 Ölçekli Stadyum Caddesi Kentsel Sit Alanı Koruma Amaçlı İmar Planı ile ilgili olarak, Bursa 1. İdare Mahkemesinin 2014/1114 E., 2015/1100 K. sayılı ve 18.09.2015 tarihli kararı, Gaziakdemir Mahallesi, 3907 ada, 2 parsel ile ilişkin Bursa 2. İdare Mahkemesi'nin 2014/1067 E., 2015/545 K. Sayılı ve 30.04.2015 tarihli kararı, Gaziakdemir Mahallesi, 3907 ada, 3 parsel ile ilişkin Bursa 2. İdare Mahkemesi'nin 2014/986 E., 2015/919 K. Sayılı ve 08.09.2015 tarihli kararı ile dava konusu işlemlerin iptaline karar verildiği görülmüştür.

Söz konusu mahkeme kararları doğrultusunda, yeniden plan değişikliği yapılarak onaylanmak üzere Bursa Büyükşehir Belediye Meclisinin 11.12.2018 tarih ve 2915 sayılı kararı ile Bursa Kültür Varlıklarını Koruma Bölge Kuruluna iletilmiştir. Yapılan 1/1000

Ölçekli Stadyum Caddesi Kentsel Sit Alanı Koruma Amaçlı İmar Plan değişikliğine göre 3907 ada 3 sayılı parselin “Spor Tesisi Alanına” alınmasına ilişkin 1/1000 Ölçekli Koruma Amaçlı İmar Planı yapılmıştır.

#### **4. PLAN NOTU**

- 1. Spor Alanında, mevcut tesisler korunabilir. BKKKB Kurulu’nca uygun görülecek projesine göre yapı inşaat alanı % 5’i aşmayan, mescit, kıraathane, çay bahçesi, büfe ile zemin altı otopark yer alabilir.*
- 2. BKKKB Kurulu’nca uygun görülmesi halinde uygulamaya geçilecektir.*